

BRIS

GHIDURI TURISTICE

NORVEGIA

Consultant principal
SNORRE EVENSBERGET



enciclopedia rao



O CARTE DORLING KINDERSLEY
 Londra, New York, Melbourne, München, Delhi
 Prima ediție publicată în Marea Britanie în 2003
 de Dorling Kindersley Limited,
 80 Strand, London, WC2R 0RL, A Penguin Company
 www.dk.com

EDITOR SENIOR & DESIGN Bo Streiffert
 EDITOR DE PROIECT Guy Engström
 COLABORATORI Alf G. Andersen, Hans-Erik Hansen,
 Tine Flinder-Nyquist, Annette Mürer

FOTOGRAFII Jørn Bøhmer-Olsen, Frits Solvang, Rolf Sørensen

CARTOGRAF Stig Söderlind

ILUSTRATORI Richard Bonson, Gary Cross,
 Claire Littlejohn, John Woodcock

Eyewitness Travel Guides – Norway
 Copyright © 2003, 2007 Dorling Kindersley Limited, Londra

Grupul Editorial RAO
 str. Turda nr. 117-119, sector 1, București
 e-mail: office@raobooks.com
 www.rao.ro; www.raobooks.com

NORVEGIA, GHID TURISTIC
 © Enciclopedia RAO 2008,
 pentru versiunea în limba română

Traducere din limba engleză
 DANA HĂDĂREANU

Orice reproducere sau preluare parțială sau integrală, prin orice mijloc, a acestui text și/sau a iconografiei cuprinse în lucrarea de față este strict interzisă, acestea fiind proprietatea exclusivă a editorului.

Descrierea CIP a Bibliotecii Naționale a României
 Evensberget, Snorre
 Norvegia/ Snorre Evensberget; trad.: Dana Hădăreanu.-București:
 Enciclopedia RAO, 2008

Index
 ISBN 978-973-717-207-5
 I. Hădăreanu, Dana (trad.)

913(481)(036)

Informațiile din acest ghid turistic sunt verificate regulat. S-au făcut toate eforturile pentru a oferi cititorilor informații aduse la zi. Totuși, anumite detalii, cum ar fi numere de telefon, program, prețuri, informații despre programele muzeelor sau informații de călătorie pot suferi modificări. Editorul nu își poate asuma responsabilitatea pentru consecințele ce decurg din utilizarea acestei cărți sau a unui material din website-ul unei terțe părți și nu poate garanta că toate adresele de internet din această carte oferă informații corecte.

Pentru o mai bună orientare la fața locului, s-au păstrat, de regulă, denumirile obiectivelor turistice și toponimele în limba norvegiană.

ISBN 978-973-717-207-5



Geirangerfjorden



CUPRINS

CUM FOLOSIȚI
 ACEST GHID 6

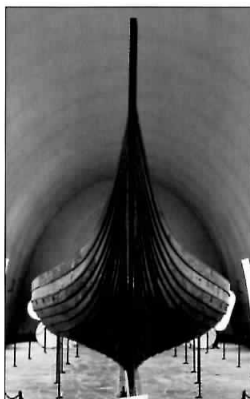
PREZENTAREA
 NORVEGIEI

LOCALIZAREA
 NORVEGIEI PE HARTĂ
 10

UN PORTRET
 AL NORVEGIEI 12

ANOTIMPURILE
 NORVEGIEI 28

ISTORIA NORVEGIEI 32



Corabie a vikingilor veche de 1 000 de ani (vezi pp. 84–85)

OSLO
 ZONĂ CU ZONĂ

OSLO DINTR-O
 PRIVIRE 44

CENTRUL –
 PARTEA DE VEST 46

CENTRUL –
 PARTEA DE EST 62

BYGDØY 76

PERIFERIILE 88

INDICELE STRĂZILOR
 DIN OSLO 98



Coroană de mireasă din Hallingdal (vezi pp. 24–25)

NORVEGIA
 ZONĂ CU ZONĂ

ZONA
 OSLOFJORDEN 106

ESTUL NORVEGIEI 120

SØRLANDET ȘI
 TELEMAR 138

VESTLANDET 154

TRØNDELAG 182

NORVEGIA DE NORD
 ȘI SVALBARD 196

SFATURI PENTRU
 TURIȘTI

UNDE SĂ LOCUIȚI 218

UNDE SĂ MÂNCĂȚI
 228



Kransekake, a festive almond cake

CUMPĂRĂTURI
 ÎN NORVEGIA 240

DISTRACȚII
 ÎN NORVEGIA 246

SPORTURI ȘI
 ACTIVITĂȚI
 ÎN AER LIBER 250



Schiiori făcând o pauză la o cabană din Trysil, estul Norvegiei

GHID DE
 SUPRAVIEȚUIRE

INFORMAȚII
 PRACTICE 256

INFORMAȚII
 DE CĂLĂTORIE 264

INDICE GENERAL 272

MULȚUMIRI 285

GHID FRAZEOLOGIC
 287

HARTA
 MIJLOACELOR
 DE TRANSPORT
 DIN OSLO



Biserica din lemn de la Borgund (vezi pp. 176–177)

CUM FOLOSIȚI ACEST GHID

ACEST GHID vă ajută să profitați la maximum de o călătorie în Norvegia, oferind informații practice detaliate și recomandări ale experților. *Prezentarea Norvegiei* localizează țara și o prezintă în contextul său istoric și cultural. Secțiunea despre Oslo și cele șase capitole despre regiuni descriu locații

importante folosind hărți, fotografii și ilustrații. Recomandări despre hoteluri și restaurante pot fi găsite în *Sfaturi pentru turiști*, iar *Ghidul de supra-viețuire* conține informații pentru orice situație, de la efectuarea unei convorbiri telefonice, la folosirea transportului local, ca și informații despre bani, etichetă și siguranță.

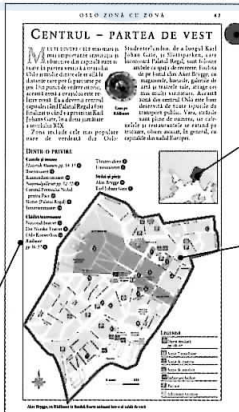
OSLO

Centrul capitalei este împărțit în trei zone, fiecare cu capitolul propriu, care începe cu o listă de obiective de vizitat. Un al patrulea capitol, *Periferiile*, se referă la zonele periferice Bogstad, Frogner și Toyen. Toate obiectivele sunt numerotate și fixate în harta zonei din fiecare capitol. Informațiile despre fiecare obiectiv sunt ușor de găsit, întrucât textul are același număr ca acela care apare pe hartă.

Dintr-o privire enumeră obiectivele din fiecare capitol pe categorii: biserici, muzee și galerii, clădiri istorice, parcuri și grădini.

Harta detaliată vă oferă o imagine panoramică a zonelor-cheie descrise în fiecare capitol.

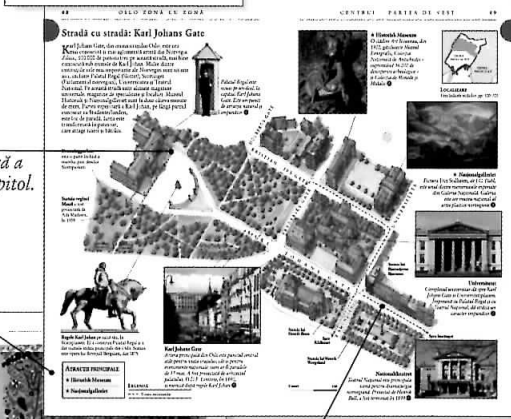
Steluțele indică obiectivele pe care nici un vizitator nu ar trebui să le rateze.



Toate paginile despre Oslo sunt marcate cu roșu.

Localizarea pe hartă vă indică unde vă aflați față de alte zone din centrul orașului.

Harta zonei Pentru o localizare rapidă, obiectivele sunt numerotate și indicate pe hartă. Obiectivele importante sunt marcate și pe hărțile secțiunii Oslo Indicele străzilor, de la paginile 98-103.



Traseele pietonale sunt indicate în roșu.

Informații detaliate Obiectivele din oraș sunt descrise individual. Sunt oferite adresele, numerele de telefon și programul, ca și informații privind taxele de intrare, accesul cu scaune cu rotile, tururile cu ghid și mijloacele de transport.

Casetele-text conțin relații legate de obiective.




1 Introducere Petașajul, istoria și specificul fiecărei zone sunt descrise aici, împreună cu o relație despre modul în care s-a dezvoltat zona de-a lungul secolelor și despre ce are ea de oferit astăzi vizitatorilor.

NORVEGIA ZONĂ CU ZONĂ În afară de Oslo, Norvegia a fost împărțită în șase zone, fiecare având consacrat un capitol separat. Cele mai interesante orașe și obiective din fiecare zonă sunt localizate pe Harta de la începutul fiecărui capitol.

Fiecare zonă a Norvegiei poate fi identificată ușor cu ajutorul marcașului codificat pe culori (vezi clapa 1 a copertei).

Harta regiunii Această hartă arată drumurile principale și dă o imagine a fiecărei zone. Locurile de interes turistic sunt numerotate și găsiți informații utile despre deplasările cu trenul sau cu mașina.


Dintr-o privire indică toate obiectivele descrise în capitol.



3 Informații detaliate Toate orașele importante și alte locuri de vizitat sunt descrise individual. Ele sunt enumerate în ordine, urmărindu-se numerele sub care apar pe Hartă. Pentru fiecare oraș, sunt oferite informații detaliate despre clădiri importante și alte obiective.

Lista turistului oferă informațiile practice de care aveți nevoie pentru a vă planifica vizita.

4 Obiectivele cele mai importante din Norvegia Parcurile naționale au hărți care vă indică locurile de interes. Ilustrațiile arată interioarele clădirilor istorice. Muzeele și galeriile au planșuri de nivel codificate pe culori. Orașele mari au hărți indicând obiectivele selecționate.





PREZENTAREA NORVEGIEI



LOCALIZAREA NORVEGIEI PE HARTĂ 10-11
UN PORTRET AL NORVEGIEI 12-27
ANOTIMPURILE NORVEGIEI 28-31
ISTORIA NORVEGIEI 32-41